


**II. Thửa đất, nhà ở và tài sản khác gắn liền với đất**

**1. Thửa đất:**

- a) Thửa đất số: 300, tờ bản đồ số: 10
- b) Địa chỉ: ấp Phú Thành, Xã Tân Phú, Huyện Tam Bình, Tỉnh Vĩnh Long
- c) Diện tích: 646,2 m<sup>2</sup> (bằng chữ: Sáu trăm bốn mươi sáu phẩy hai mét vuông)
- d) Hình thức sử dụng: riêng: 646,2 m<sup>2</sup>; chung: không m<sup>2</sup>
- e) Mục đích sử dụng: Đất trồng cây lâu năm
- f) Thời hạn sử dụng: đến ngày 03/07/2053
- g) Nguồn gốc sử dụng: Công nhận QSDĐ như giao đất không thu tiền sử dụng đất
- 2. Nhà ở: -/-
- 3. Công trình xây dựng khác: -/-
- 4. Rừng sản xuất là rừng trồng: -/-
- 5. Cây lâu năm: -/-
- 6. Ghi chú: Không.

1189

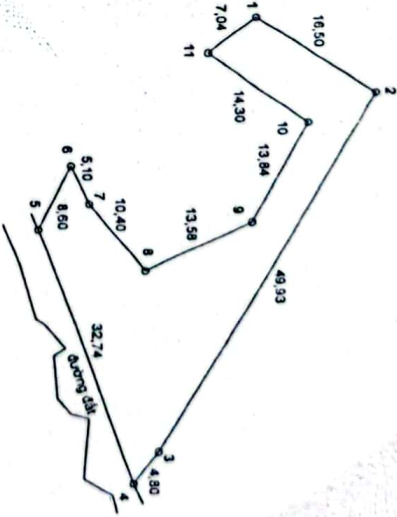
Tam Bình, ngày 01 tháng 04 năm 2014.  
**T.M. ỦY BAN NHÂN DÂN HUYỆN TAM BÌNH**  
**CHỦ TỊCH**



Đỗ Văn Chung

Số vào sổ cấp GCN: CH01093

**III. Sơ đồ thửa đất, nhà ở và tài sản khác gắn liền với đất**



Số hiệu thửa đất	Tọa độ VN-2000	
	X	Y
1	1115377,31	540522,72
2	1115390,82	540532,19
3	1115385,53	540575,24
4	1115382,51	540579,05
5	1115351,71	540548,17
6	1115355,52	540540,51
7	1115357,88	540545,18
8	1115363,96	540553,46
9	1115375,28	540547,71
10	1115380,00	540535,81
11	1115371,66	540526,90

**IV. Những thay đổi sau khi cấp giấy chứng nhận**

Nội dung thay đổi và cơ sở pháp lý	Xác nhận của cơ quan có thẩm quyền
Chuyển nhượng cho Ông Lâm Quế Mẫn, Sinh năm: 1967, CMND số: 023282714, địa chỉ thường trú: 29/35 Đường Lò Siêu, Phường 16, Quận 11, Thành phố Hồ Chí Minh; theo hồ sơ số 066326.CN.00144	Giám đốc (Signature) (Seal)

Nội dung thay đổi và cơ sở pháp lý

Xác nhận của cơ quan  
có thẩm quyền

Chuyển nhượng cho Ông Trần Việt Nam, Sinh năm: 1975,  
CMND số: 331141811, địa chỉ thường trú: Số 141 Đường  
Nguyễn Thị Minh Khai, Phường 1, TP. Vinh Long, Tỉnh  
Vinh Long; theo hồ sơ số 067841.CN.002

28/06/2016  
KT. GIÁM ĐỐC  
PHÓ GIÁM ĐỐC  
*[Signature]*  
Trần Việt Nam  
29/03/2019

Chuyển nhượng cho Ông Nguyễn Tấn Lộc, Sinh năm: 1982,  
CMND số: 280806447, địa chỉ thường trú: Khu Phố Dư  
Khánh, Phường Thanh Phước, Thị xã Tân Uyên, Tỉnh Bình  
Dương; theo hồ sơ số 076024.CN.003

GIÁM ĐỐC  
*[Signature]*

Chuyển mục đích sử dụng từ đất trồng cây lâu năm thành đất  
cơ sở sản xuất phi nông nghiệp, theo Quyết định số  
2105/QĐ-UBND, ngày 18/03/2020 của Ủy ban nhân dân  
huyện Tam Bình, hồ sơ số 001090.CM.004

21/01/2021  
GIÁM ĐỐC  
*[Signature]*  
Nguyễn Văn Hòa

Kèm liên giấy chứng nhận này  
có trang bổ sung số: 61

Người được cấp Giấy chứng nhận không được sửa chữa, tẩy xóa hoặc bổ  
sung bất kỳ nội dung nào trong Giấy chứng nhận; khi bị mất hoặc hư  
hỏng Giấy chứng nhận phải khai báo ngay với cơ quan cấp Giấy.



CỘNG HÒA XÃ HỘI CHỦ NGHĨA VIỆT NAM  
Độc lập - Tự do - Hạnh phúc

GIẤY CHỨNG NHẬN  
QUYỀN SỬ DỤNG ĐẤT

QUYỀN SỞ HỮU NHÀ Ở VÀ TÀI SẢN KHÁC GẮN LIÊN VỚI ĐẤT

I. Người sử dụng đất, chủ sở hữu nhà ở và tài sản khác gắn liền với đất

Hộ ông: Ngô Vạn Toàn

Năm sinh: 1952. CMND số: 020127928

Địa chỉ thường trú: Số 7, Trần Quang Khải, Phường Tân Định, Quận 1, TP. Hồ Chí Minh.

Và bà: Trần Thị Mỹ Phương

Năm sinh: 1958, CMND số: 020500677

Địa chỉ thường trú: Số 7, Trần Quang Khải, Phường Tân Định, Quận 1, TP. Hồ Chí Minh.

119

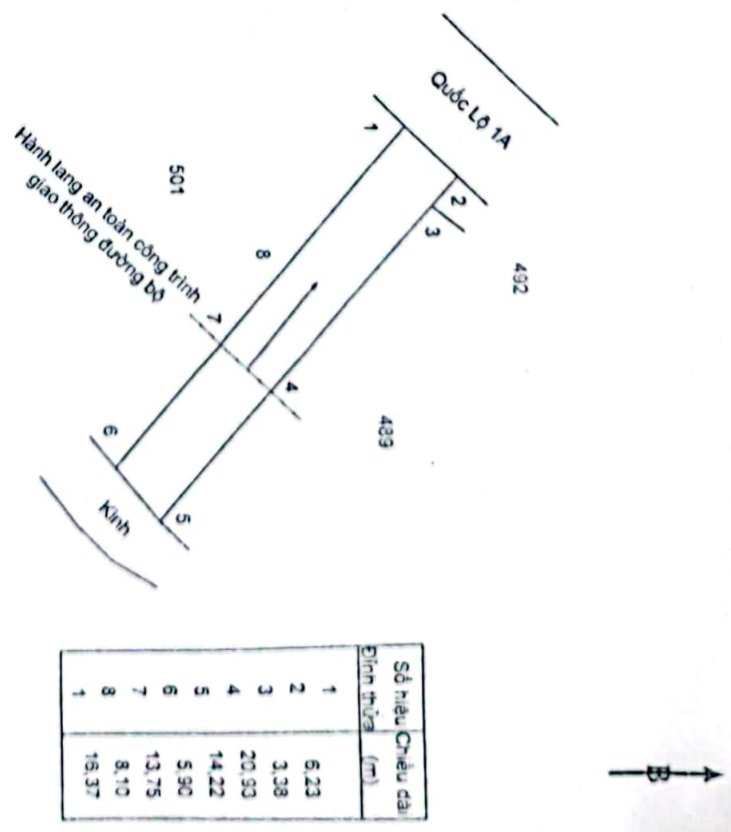
BG 223392

**II. Thừa đất, nhà ở và tài sản khác gắn liền với đất**

**1. Thừa đất:**

- a) Thừa đất số: 262 , tờ bản đồ số: 10
- b) Địa chỉ: Xã Tân Phú, Huyện Tam Bình, Tỉnh Vĩnh Long
- c) Diện tích: 228,4m<sup>2</sup>, (bằng chữ: Hai trăm hai mươi tám phẩy bốn mét vuông)
- d) Hình thức sử dụng: Sử dụng rừng
- e) Mục đích sử dụng: Đất trồng cây lâu năm
- f) Thời hạn sử dụng: đến ngày 19/08/2053
- g) Nguồn gốc sử dụng: Nhận chuyển nhượng đất được Công nhân QSSD như giao đất không thu tiền sử dụng đất
- 2. Nhà ở: -/-
- 3. Công trình xây dựng khác: -/-
- 4. Rừng sản xuất là rừng trồng: -/-
- 5. Cây lâu năm: -/-
- 6. Ghi chú:  
Thửa đất có 146,3m<sup>2</sup> đất thuộc hành lang bảo vệ an toàn công trình giao thông đường bộ Quốc Lộ 1A

**III. Sơ đồ thửa đất, nhà ở và tài sản khác gắn liền với đất**



2109

Vinh Long, ngày 7 tháng 7 năm 2020  
**SỐ TÀI NGUYÊN VÀ MÔI TRƯỜNG TỈNH VINH LONG**  
**KT GIÁM ĐỐC**




*Trần Minh Tuấn*

Số vào sổ cấp GCN: CS07596

IV. Những thay đổi sau khi cấp giấy chứng nhận	
Nội dung thay đổi và cơ sở pháp lý	Xác nhận của cơ quan có thẩm quyền

Số chứng thư đất và cơ sở pháp lý

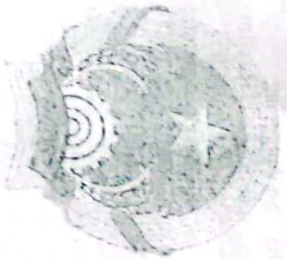
Xác nhận của cơ quan  
có thẩm quyền



Người được cấp Giấy chứng nhận không được sửa chữa, tẩy xóa hoặc bỏ  
sung bất kỳ nội dung nào trong Giấy chứng nhận, khi bị mất hoặc hư  
hỏng Giấy chứng nhận phải khai báo ngay với cơ quan cấp Giấy.



**CỘNG HÒA XÃ HỘI CHỦ NGHĨA VIỆT NAM**  
**Độc lập - Tự do - Hạnh phúc**



# GIẤY CHỨNG NHẬN

QUYỀN SỬ DỤNG ĐẤT

QUYỀN SỞ HỮU NHÀ Ở VÀ TÀI SẢN KHÁC GẮN LIÊN VỚI ĐẤT

I. Người sử dụng đất, chủ sở hữu nhà ở và tài sản khác gắn liền với đất

**Ông Nguyễn Tân Lộc**

Năm sinh: 1982, CMND số: 280806447

Địa chỉ thường trú: Khu Phố Dư Khánh, Phường Thành Phước, Thị xã Tân Uyên,

Tỉnh Bình Dương.

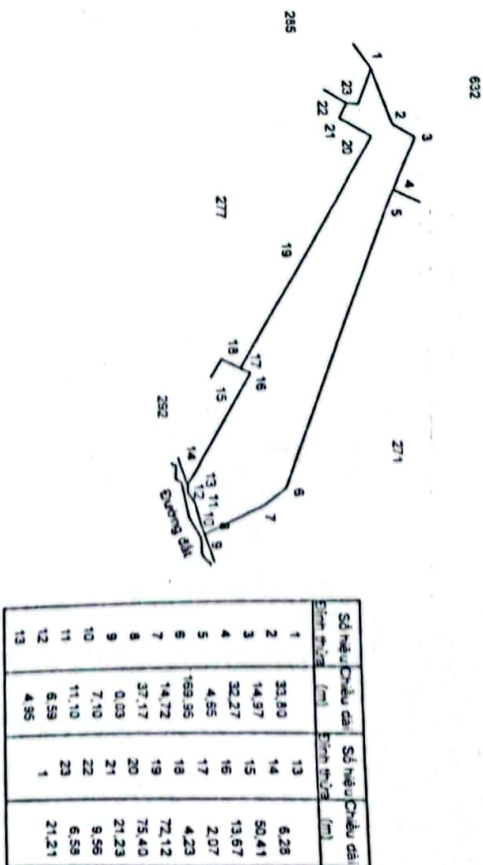
CX 049002

**II. Thừa đất, nhà ở và tài sản khác gắn liền với đất**

**1. Thừa đất:**

- a) Thừa đất số: 634 , tờ bản đồ số: 10
  - b) Địa chỉ: Xã Tân Phú, Huyện Tam Bình, Tỉnh Vĩnh Long
  - c) Diện tích: 9230,4m<sup>2</sup> (bằng chữ: Chín nghìn hai trăm ba mươi phẩy bốn mét vuông)
  - d) Hình thức sử dụng: Sử dụng riêng
  - đ) Mục đích sử dụng: Đất cơ sở sản xuất phi nông nghiệp
  - e) Thời hạn sử dụng: đến ngày 18/03/2070
  - g) Nguồn gốc sử dụng: Nhà nước giao đất có thu tiền sử dụng đất
2. Nhà ở: -/-
3. Công trình xây dựng khác: -/-
4. Rừng sản xuất là rừng trồng: -/-
5. Cây lâu năm: -/-
6. Ghi chú:

**III. Sơ đồ thửa đất, nhà ở và tài sản khác gắn liền với đất**



21/09

Vinh Long, ngày 17 tháng 7 năm 2020  
**SỞ TÀI NGUYÊN VÀ MÔI TRƯỜNG TỈNH VINH LONG**  
**KIỂM TRA ĐÓNG CHỮ VÀ CHỮ KÝ**



*Trần Minh Tuấn*

**IV. Những thay đổi sau khi cấp giấy chứng nhận**

Nội dung thay đổi và cơ sở pháp lý	Xác nhận của cơ quan có thẩm quyền

... và Lưu Sứ pháp lý

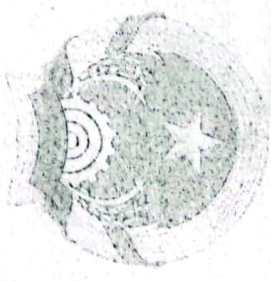
Xác nhận của cơ quan  
có thẩm quyền

<p style="font-size: 2em; font-weight: bold;">3/1/19</p>	
--	--

Người được cấp Giấy chứng nhận không được sửa chữa, tẩy xóa hoặc bổ sung bất kỳ nội dung nào trong Giấy chứng nhận; khi bị mất hoặc hư hỏng Giấy chứng nhận phải khai báo ngay với cơ quan cấp Giấy.



**CỘNG HÒA XÃ HỘI CHỦ NGHĨA VIỆT NAM**  
Độc lập - Tự do - Hạnh phúc



**GIẤY CHỨNG NHẬN**  
**QUYỀN SỬ DỤNG ĐẤT**  
**QUYỀN SỞ HỮU NHÀ Ở VÀ TÀI SẢN KHÁC GẮN LIÊN VỚI ĐẤT**

I. Người sử dụng đất, chủ sở hữu nhà ở và tài sản khác gắn liền với đất  
**Ông Nguyễn Tân Lộc**  
 Năm sinh: 1982, CMND số: 280806447  
 Địa chỉ thường trú: Khu Phố Dư Khánh, Phường Thanh Phước, Thị xã Tân Uyên,  
 Tỉnh Bình Dương.

**CX 049032**

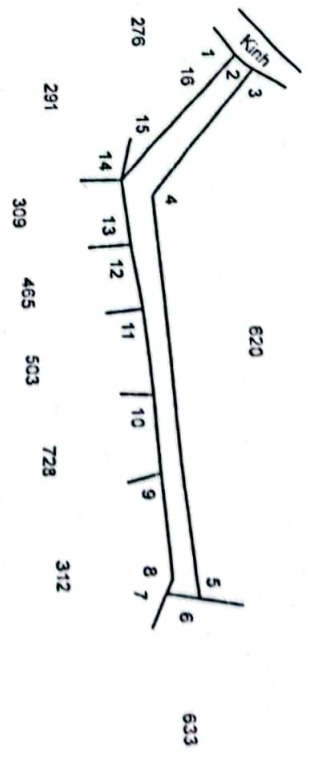
**II. Thừa đất, nhà ở và tài sản khác gắn liền với đất**

**1. Thừa đất:**

- a) Thừa đất số: 635 , tờ bản đồ số: 10
- b) Địa chỉ: Xã Tân Phú, Huyện Tam Bình, Tỉnh Vĩnh Long
- c) Diện tích: 916,0m<sup>2</sup> (bằng chữ: Chín trăm mười sáu phẩy không mét vuông)
- d) Hình thức sử dụng: Sử dụng riêng
- e) Mục đích sử dụng: Đất trồng cây lâu năm
- f) Thời hạn sử dụng: đến ngày 10/04/2045
- g) Nguồn gốc sử dụng: Được tặng cho tất được Công nhận QSDĐ như giao đất không thu tiền sử dụng đất: 524,7m<sup>2</sup>; Nhận chuyển nhượng đất được Công nhận QSDĐ như giao đất không thu tiền sử dụng đất: 391,3m<sup>2</sup>
- 2. Nhà ở: -/-
- 3. Công trình xây dựng khác: -/-
- 4. Rừng sản xuất là rừng trồng: -/-
- 5. Cây lâu năm: -/-
- 6. Ghi chú:

*Handwritten signature/initials*

**III. Sơ đồ thửa đất, nhà ở và tài sản khác gắn liền với đất**



Số hiệu	Chiều dài	Số hiệu	Chiều dài
Điền thửa	(m)	Điền thửa	(m)
1	3,96	9	19,44
2	2,00	10	21,57
3	41,23	11	14,04
4	100,66	12	2,34
5	2,00	13	16,34
6	6,39	14	14,22
7	4,20	15	20,27
8	26,04	16	8,99
9		1	

Vĩnh Long, ngày 17 tháng 7... năm 2020  
**SỞ TÀI NGUYÊN VÀ MÔI TRƯỜNG TỈNH VINH LONG**  
**KIỂM TRA PHÁP LÝ**




*Handwritten signature: Trần Minh Hải*

IV. Những thay đổi sau khi cấp giấy chứng nhận	
Nội dung thay đổi về cơ sở pháp lý	Xác nhận của cơ quan có thẩm quyền

Nội dung thay đổi và cơ sở pháp lý

Xác nhận của cơ quan  
có thẩm quyền

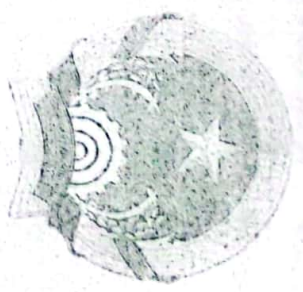
	
---	--

Người được cấp Giấy chứng nhận không được sửa chữa, tẩy xóa hoặc bổ sung bất kỳ nội dung nào trong Giấy chứng nhận. Khi bị mất hoặc hư hỏng Giấy chứng nhận phải khai báo ngay với cơ quan cấp Giấy.



2 9 7 4 9 2 0 0 .0 8 8 3 2

CỘNG HÒA XÃ HỘI CHỦ NGHĨA VIỆT NAM  
Độc lập - Tự do - Hạnh phúc



**GIẤY CHỨNG NHẬN**  
**QUYỀN SỬ DỤNG ĐẤT**  
**QUYỀN SỞ HỮU NHÀ Ở VÀ TÀI SẢN KHÁC GẮN LIỀN VỚI ĐẤT**

I. Người sử dụng đất, chủ sở hữu nhà ở và tài sản khác gắn liền với đất

**Bà Huỳnh Thị Kim Uyên**

Năm sinh: 1984, CMND số: 280849344

Địa chỉ thường trú: Khu phố Dư Khánh, Phường Thành Phước, Thị xã Tân Uyên,  
Tỉnh Bình Dương.

CX 049033

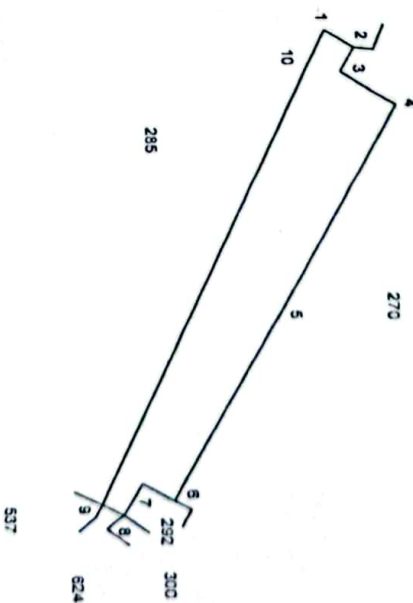


II. Thửa đất, nhà ở và tài sản khác gắn liền với đất

1. Thửa đất:

- a) Thửa đất số: 277 , tờ bản đồ số: 10
  - b) Địa chỉ: Xã Tân Phú, Huyện Tam Bình, Tỉnh Vĩnh Long
  - c) Diện tích: 4202,2m<sup>2</sup>, (bằng chữ: Bốn nghìn hai trăm linh hai phẩy hai mét vuông)
  - d) Hình thức sử dụng: Sử dụng riêng
  - đ) Mục đích sử dụng: Đất cơ sở sản xuất phi nông nghiệp
  - e) Thời hạn sử dụng: đến ngày 05/12/2069
  - g) Nguồn gốc sử dụng: Nhà nước giao đất có thu tiền sử dụng đất
- 2. Nhà ở: -/-
  - 3. Công trình xây dựng khác: -/-
  - 4. Rừng sản xuất là rừng trồng: -/-
  - 5. Cây lâu năm: -/-
  - 6. Ghi chú:

III. Sơ đồ thửa đất, nhà ở và tài sản khác gắn liền với đất




Số hiệu	Chiều dài	Đơn vị
1	11,42	m
2	9,56	m
3	21,23	m
4	75,40	m
5	72,12	m
6	11,94	m
7	11,75	m
8	8,08	m
9	161,14	m
10	9,83	m

ST 09

Vĩnh Long, ngày 01 tháng 01 năm 2020

**SỞ TÀI NGUYÊN VÀ MÔI TRƯỜNG TỈNH VINH LONG**



*Trần Minh Hải*

IV. Những thay đổi sau khi cấp giấy chứng nhận	
Nội dung thay đổi và cơ sở pháp lý	Xác nhận của cơ quan có thẩm quyền

... quy uoi va cơ sở pháp lý

Xác nhận của cơ quan  
có thẩm quyền

--	--


Người được cấp Giấy chứng nhận không được sửa chữa, tẩy xóa hoặc bổ sung bất kỳ nội dung nào trong Giấy chứng nhận, khi bị mất hoặc hư hỏng Giấy chứng nhận phải khai báo ngay với cơ quan cấp Giấy.



2 9 7 4 9 2 0 0 0 1 0 8 2

CU 189777

CỘNG HÒA XÃ HỘI CHỦ NGHĨA VIỆT NAM  
Độc lập - Tự do - Hạnh phúc



**GIẤY CHỨNG NHẬN**  
QUYỀN SỬ DỤNG ĐẤT  
QUYỀN SỞ HỮU NHÀ Ở VÀ TÀI SẢN KHÁC GẮN LIÊN VỚI ĐẤT

I. Người sử dụng đất, chủ sở hữu nhà ở và tài sản khác gắn liền với đất  
**Ông Nguyễn Tấn Lộc**  
Năm sinh: 1982, CMND số: 280806447  
Địa chỉ thường trú: Khu Phố Dư Khánh, Phường Thanh Phước, Thị xã Tân Uyên,  
Tỉnh Bình Dương.

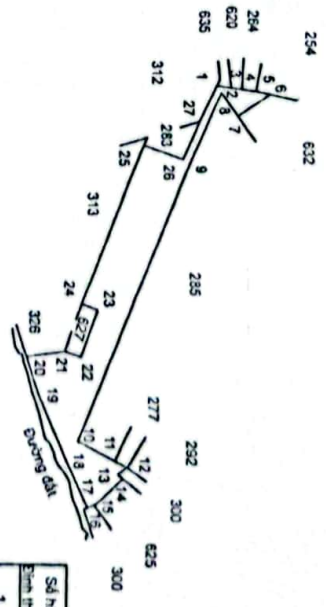
5/1/2019

II. Thửa đất, nhà ở và tài sản khác gắn liền với đất

1. Thửa đất:

- a) Thửa đất số: 633, tờ bản đồ số: 10
  - b) Địa chỉ: Xã Tân Phú, Huyện Tam Bình, Tỉnh Vĩnh Long
  - c) Diện tích: 6237,3m<sup>2</sup>, (Sáu nghìn hai trăm ba mươi bảy phẩy ba mét vuông)
  - d) Hình thức sử dụng: Sử dụng riêng
  - đ) Mục đích sử dụng: Đất cơ sở sản xuất phi nông nghiệp
  - e) Thời hạn sử dụng: đến ngày 18/03/2070
  - g) Nguồn gốc sử dụng: Nhà nước giao đất có thu tiền sử dụng đất
2. Nhà ở: -/-  
 3. Công trình xây dựng khác: -/-  
 4. Rừng sản xuất là rừng trồng: -/-  
 5. Cây lâu năm: -/-  
 6. Ghi chú:

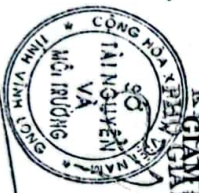
III. Sơ đồ thửa đất, nhà ở và tài sản khác gắn liền với đất



Số thửa	Chiều dài (m)	Số thửa	Chiều dài (m)
1	6,39	14	23,45
2	2,00	15	0,46
3	6,25	16	4,00
4	8,24	17	31,22
5	8,30	18	39,69
6	21,00	19	23,95
7	17,27	20	22,70
8	46,63	21	10,00
9	175,92	22	29,75
10	24,02	23	10,00
11	8,08	24	102,13
12	7,04	25	24,53
13	4,29	26	25,59
14		27	23,73

619

Vĩnh Long, ngày 17 tháng 7, năm 2020  
**SỞ TÀI NGUYÊN VÀ MÔI TRƯỜNG TỈNH VĨNH LONG**  
 K. GIẤY ĐO ĐC



*Trần Minh B. N. B. B.*

IV. Những thay đổi sau khi cấp giấy chứng nhận	
Nội dung thay đổi và cơ sở pháp lý	Xác nhận của cơ quan có thẩm quyền

Nội dung thay đổi và cơ sở pháp lý

Xác nhận của cơ quan  
có thẩm quyền

619

Người được cấp Giấy chứng nhận không được sửa chữa, tẩy xóa hoặc bổ sung bất kỳ nội dung nào trong Giấy chứng nhận. Khi bị mất hoặc hư hỏng Giấy chứng nhận phải khai báo ngay với cơ quan cấp Giấy.



2 9 7 4 9 2 0 0 0 8 6 3 4

CỘNG HÒA XÃ HỘI CHỦ NGHĨA VIỆT NAM  
Độc lập - Tự do - Hạnh phúc



**GIẤY CHỨNG NHẬN**  
QUYỀN SỬ DỤNG ĐẤT  
QUYỀN SỞ HỮU NHÀ Ở VÀ TÀI SẢN KHÁC GẮN LIỀN VỚI ĐẤT

I. Người sử dụng đất, chủ sở hữu nhà ở và tài sản khác gắn liền với đất  
**Ông Nguyễn Tấn Lộc**  
Năm sinh: 1982, CMND số: 280806447  
Địa chỉ thường trú: Khu Phố Dư Khánh, Phường Thanh Phước, Thị xã Tân Uyên,  
Tỉnh Bình Dương.

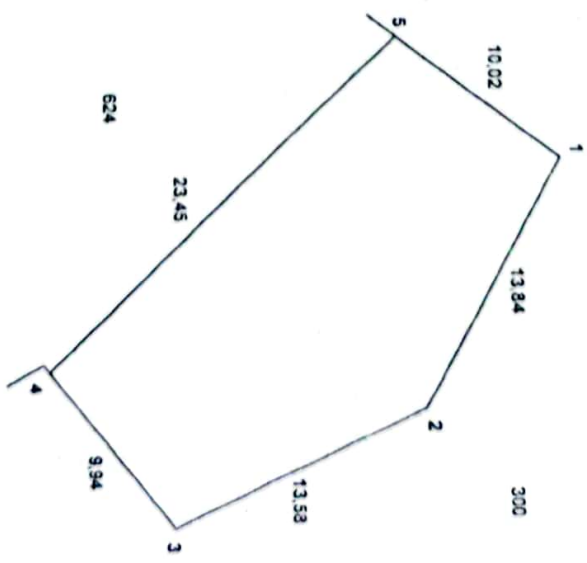
CX 049031

II. Thừa đất, nhà ở và tài sản khác gắn liền với đất

1. Thừa đất:

- a) Thừa đất số: 625 , tờ bản đồ số: 10
  - b) Địa chỉ: Xã Tân Phú, Huyện Tam Bình, Tỉnh Vĩnh Long
  - c) Diện tích: 300,0m<sup>2</sup>, (bằng chữ: Ba trăm phẩy không mét vuông)
  - d) Hình thức sử dụng: Sử dụng riêng
  - e) Mục đích sử dụng: Đất ở tại nông thôn
  - f) Thời hạn sử dụng: Lâu dài
  - g) Nguồn gốc sử dụng: Nhận chuyển nhượng đất được Công nhận QSDĐ như giao đất có thu tiền sử dụng đất
2. Nhà ở: -/-
  3. Công trình xây dựng khác: -/-
  4. Rừng sản xuất là rừng trồng: -/-
  5. Cây lâu năm: -/-
  6. Ghi chú:

III. Sơ đồ thửa đất, nhà ở và tài sản khác gắn liền với đất



7/10

SỐ TÀI NGUYÊN VÀ MÔI TRƯỜNG TỈNH VINH LONG

K. GIÁM ĐỐC



Vinh Long, ngày 04, tháng 10, năm 2024

Trần Minh Hải


IV. Những thay đổi sau khi cấp giấy chứng nhận	
Nội dung thay đổi và cơ sở pháp lý	Xác nhận của cơ quan có thẩm quyền

Nội dung thay đổi và cơ sở pháp lý

Xác nhận của cơ quan  
có thẩm quyền

7/19

CỘNG HÒA XÃ HỘI CHỦ NGHĨA VIỆT NAM  
Độc lập - Tự do - Hạnh phúc



**GIẤY CHỨNG NHẬN**  
**QUYỀN SỬ DỤNG ĐẤT**  
**QUYỀN SỞ HỮU NHÀ Ở VÀ TÀI SẢN KHÁC GẮN LIÊN VỚI ĐẤT**

I. Người sử dụng đất, chủ sở hữu nhà ở và tài sản khác gắn liền với đất

**Ông Nguyễn Tấn Lộc**  
Năm sinh: 1982, CMND số: 280806447  
Địa chỉ thường trú: Khu Phố Dư Khánh, Phường Thạnh Phước, Thị Xã Tân Uyên  
Tỉnh Bình Dương.

Người được cấp Giấy chứng nhận không được sửa chữa, tẩy xóa hoặc bổ sung bất kỳ nội dung nào trong Giấy chứng nhận; khi bị mất hoặc hư hỏng Giấy chứng nhận phải khai báo ngay với cơ quan cấp Giấy.



2 9 7 4 9 1 9 0 0 8 4 5 4

CT 061379

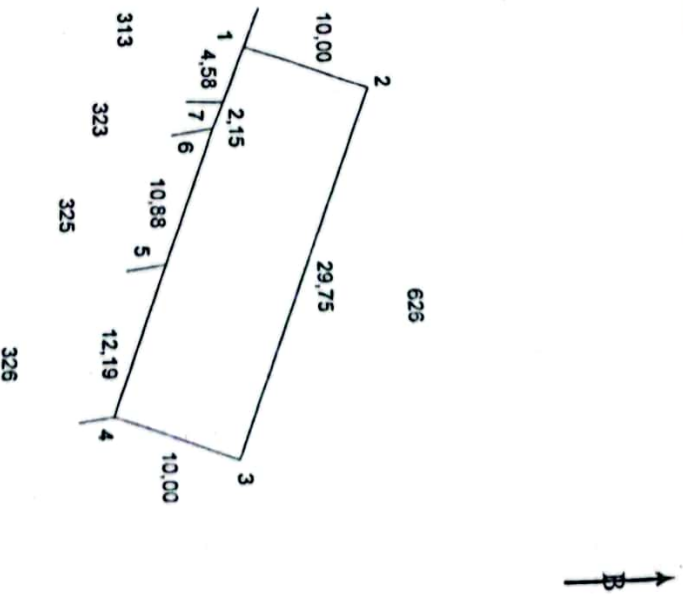
II. Thửa đất, nhà ở và tài sản khác gắn liền với đất

1. Thửa đất:

- a) Thửa đất số: 627, tờ bản đồ số: 10
- b) Địa chỉ: Xã Tân Phú, Huyện Tam Bình, Tỉnh Vĩnh Long
- c) Diện tích: 300,0m<sup>2</sup>, (bằng chữ: Ba trăm phẩy không mét vuông)
- d) Hình thức sử dụng: Sử dụng riêng
- e) Mục đích sử dụng: Đất ở tại nông thôn
- f) Thời hạn sử dụng: Lâu dài
- g) Nguồn gốc sử dụng: Nhận chuyển nhượng đất được Công nhận QSDĐ như giao đất có thu tiền sử dụng đất
- 2. Nhà ở: -/-
- 3. Công trình xây dựng khác: -/-
- 4. Rừng sản xuất là rừng trồng: -/-
- 5. Cây lâu năm: -/-
- 6. Ghi chú:

8109

III. Sơ đồ thửa đất, nhà ở và tài sản khác gắn liền với đất



Vĩnh Long, ngày 04 tháng 10 năm 2019  
**SỞ TÀI NGUYÊN VÀ MÔI TRƯỜNG TỈNH VĨNH LONG**  
 KẾ HOẠCH ĐỐC



Chị em Minh B. Xuân

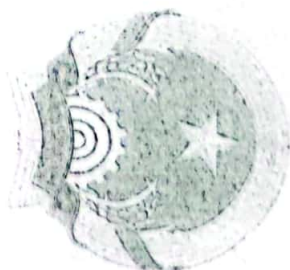
IV. Những thay đổi sau khi cấp giấy chứng nhận	
Nội dung thay đổi và cơ sở pháp lý	Xác nhận của cơ quan có thẩm quyền

Nội dung thay đổi và cơ sở pháp lý

Xác nhận của cơ quan  
có thẩm quyền

819

CỘNG HÒA XÃ HỘI CHỦ NGHĨA VIỆT NAM  
Độc lập - Tự do - Hạnh phúc



## GIẤY CHỨNG NHẬN

QUYỀN SỬ DỤNG ĐẤT

QUYỀN SỞ HỮU NHÀ Ở VÀ TÀI SẢN KHÁC GẮN LIÊN VỚI ĐẤT

I. Người sử dụng đất, chủ sở hữu nhà ở và tài sản khác gắn liền với đất

**Ông Nguyễn Tấn Lộc**

Năm sinh: 1982, CMND số: 280806447

Địa chỉ thường trú: Khu Phố Dư Khánh, Phường Thanh Phước, Thị Xã Tân Uyên,  
Tỉnh Bình Dương.

Người được cấp Giấy chứng nhận không được sửa chữa, tẩy xóa hoặc bổ sung bất kỳ nội dung nào trong Giấy chứng nhận. Khi bị mất hoặc hư hỏng Giấy chứng nhận phải khai báo ngay với cơ quan cấp Giấy.



2 9 7 4 9 1 9 0 0 8 4 5 5

CT 061381

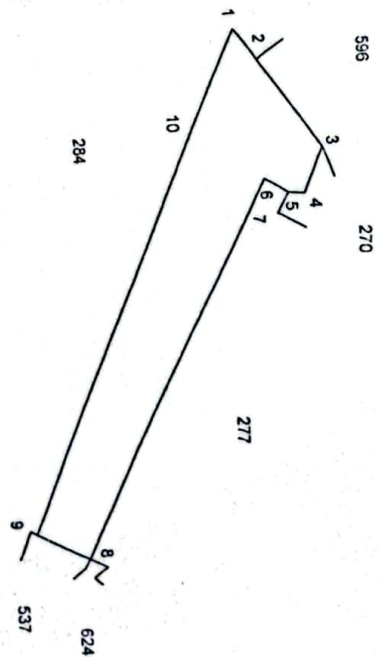


II. Thừa đất, nhà ở và tài sản khác gắn liền với đất

1. Thừa đất:

- a) Thừa đất số: 285, tờ bản đồ số: 10
  - b) Địa chỉ: Xã Tân Phú, Huyện Tam Bình, Tỉnh Vĩnh Long
  - c) Diện tích: 7129,5m<sup>2</sup> (bằng chữ: Bảy nghìn một trăm hai mươi chín phẩy năm mét vuông)
  - d) Hình thức sử dụng: Sử dụng riêng
  - đ) Mục đích sử dụng: Đất cơ sở sản xuất phi nông nghiệp
  - e) Thời hạn sử dụng: đến ngày 05/12/2069
  - g) Nguồn gốc sử dụng: Nhà nước giao đất có thu tiền sử dụng đất
2. Nhà ở: -/-
3. Công trình xây dựng khác: -/-
4. Rừng sản xuất là rừng trồng: -/-
5. Cây lâu năm: -/-
6. Ghi chú:

III. Sơ đồ thửa đất, nhà ở và tài sản khác gắn liền với đất



Số hiệu Đỉnh thửa	Chiều dài (m)
1	17,27
2	46,20
3	21,21
4	6,58
5	11,42
6	9,83
7	161,14
8	24,02
9	179,92
10	45,83
1	

91109

Vĩnh Long, ngày 09 tháng 02 năm 2020  
**SỞ TÀI NGUYÊN VÀ MÔI TRƯỜNG TỈNH VĨNH LONG**  
**KT. GIẢI PHÓC**



*Giữ, Minh, Văn*


IV. Những thay đổi sau khi cấp giấy chứng nhận	
Nội dung thay đổi và cơ sở pháp lý	Xác nhận của cơ quan có thẩm quyền

Nội dung thay đổi và cơ sở pháp lý

Xác nhận của cơ quan  
có thẩm quyền

CỘNG HÒA XÃ HỘI CHỦ NGHĨA VIỆT NAM

Độc lập - Tự do - Hạnh phúc



# GIẤY CHỨNG NHẬN

QUYỀN SỬ DỤNG ĐẤT

QUYỀN SỞ HỮU NHÀ Ở VÀ TÀI SẢN KHÁC GẮN LIÊN VỚI ĐẤT

I. Người sử dụng đất, chủ sở hữu nhà ở và tài sản khác gắn liền với đất

**Ông Nguyễn Tân Lộc**

Năm sinh: 1982, CMND số: 280806447

Địa chỉ thường trú: Khu Phố Dư Khánh, Phường Thanh Phước, Thị xã Tân Uyên,  
Tỉnh Bình Dương.

919

Người được cấp Giấy chứng nhận không được sửa chữa, tẩy xóa hoặc bổ sung bất kỳ nội dung nào trong Giấy chứng nhận; khi bị mất hoặc hư hỏng Giấy chứng nhận phải khai báo ngay với cơ quan cấp Giấy.



2 9 7 4 9 2 0 0 0 1 0 8 5

CU 189778