



TRANG BỔ SUNG GIẤY CHỨNG NHẬN

Thửa đất số: 385
Số phát hành GCN: CI 884627

Tờ bản đồ số: 8
Số vào sổ cấp GCN: CS07417

Nội dung thay đổi và cơ sở pháp lý	Xác nhận của cơ quan có thẩm quyền
<p>Thế chấp bằng quyền sử dụng đất tại Ngân Hàng NN và PT NT Huyện Trà Ôn/PGD Vĩnh Xuân. Địa chỉ: ấp Vĩnh Trinh, xã Vĩnh Xuân, huyện Trà Ôn, tỉnh Vĩnh Long theo hồ sơ số 2778.TC</p>	<p>Trà Ôn, ngày 10/10/2019 PHÓ GIÁM ĐỐC</p> 
<p>Đã xoá nội dung đăng ký thế chấp ngày 10/10/2019 theo hồ sơ số 1501.XC</p>	<p>Trà Ôn, ngày 09/6/2022 PHÓ GIÁM ĐỐC</p>  <p><i>Phan Thị Mỹ An</i></p>

Trang bổ sung này luôn phải đính kèm Giấy chứng nhận mới có giá trị pháp lý.

Trang bổ sung: 01

CỘNG HÒA XÃ HỘI CHỦ NGHĨA VIỆT NAM
Độc lập - Tự do - Hạnh phúc

1100



GIẤY CHỨNG NHẬN
QUYỀN SỬ DỤNG ĐẤT
QUYỀN SỞ HỮU NHÀ Ở VÀ TÀI SẢN KHÁC GẮN LIỀN VỚI ĐẤT

I. Người sử dụng đất, chủ sở hữu nhà ở và tài sản khác gắn liền với đất

Bà Lê Thị Kim Loan

Năm sinh: 1964, CMND số: 330825702

Địa chỉ thường trú: ấp Trà Ngao, Xã Trà Côn, Huyện Trà Ôn, Tỉnh Vĩnh Long.

CI 884627

II. Thừa đất, nhà ở và tài sản khác gắn liền với đất

1. Thừa đất:

- Thừa đất số: 385, tờ bản đồ số: 8
- Địa chỉ: ấp Trà Ngao, Xã Trà Côn, Huyện Trà Ôn, Tỉnh Vĩnh Long
- Diện tích: 5186,4m², (bằng chữ: Năm nghìn một trăm tám mươi sáu phẩy bốn mét vuông)
- Hình thức sử dụng: Sử dụng riêng
- Mục đích sử dụng: Đất ở 210,0m², đất trồng cây lâu năm 4976,4m²
- Thời hạn sử dụng: Đất ở: Lâu dài; Đất trồng cây lâu năm: đến ngày 15/10/2063
- Nguồn gốc sử dụng: Nhận thừa kế đất được Công nhận QSDĐ như giao đất có thu tiền sử dụng đất: 210,0m²; Nhận thừa kế đất được Công nhận QSDĐ như giao đất không thu tiền sử dụng đất: 4976,4m²

2. Nhà ở: -/-

3. Công trình xây dựng khác: -/-

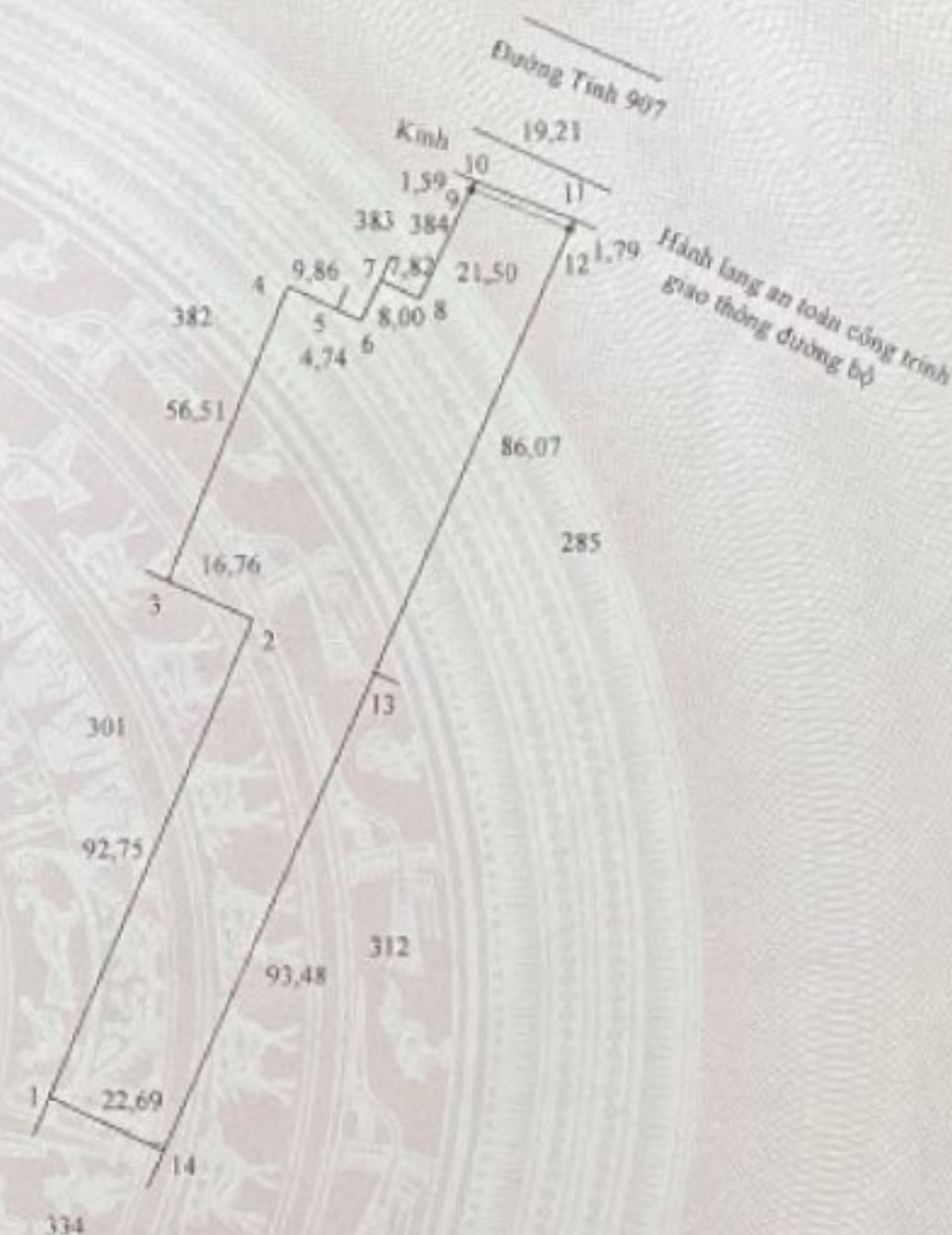
4. Rừng sản xuất là rừng trồng: -/-

5. Cây lâu năm: -/-

6. Ghi chú:

Thừa đất có 32,5m² đất thuộc hành lang bảo vệ an toàn công trình giao thông đường bộ Đường Tỉnh 907

III. Sơ đồ thừa đất, nhà ở và tài sản khác gắn liền với đất



Vĩnh Long, ngày 18 tháng 9 năm 2023
SỞ TÀI NGUYÊN VÀ MÔI TRƯỜNG TỈNH VĨNH LONG
GIÁM ĐỐC



Roãn Ngọc Chiến

Số vào sổ cấp GCN: CS07417

IV. Những thay đổi sau khi cấp giấy chứng nhận

Nội dung thay đổi và cơ sở pháp lý	Xác nhận của cơ quan có thẩm quyền
Chuyển nhượng cho Bà Nguyễn Thị Ngọc Thúy, CCCD số: 079180017, địa chỉ thường trú: Đường Kha Vạn Cân, Khu phố 1, Phường Linh Chiểu, Thành phố Thủ Đức, Thành phố Hồ Chí Minh; theo hồ sơ số 009159.CN.01100.	Trà Ôn, ngày 17/3/2023 KỶ GIẢM ĐỐC PHÓ GIÁM ĐỐC <i>Phan Thị Mỹ An</i>



CỘNG HÒA XÃ HỘI CHỦ NGHĨA VIỆT NAM
Độc Lập - Tự Do - Hạnh phúc

TRÍCH LỤC BẢN ĐỒ ĐỊA CHÍNH

1. Số hiệu thửa đất: 385

Tờ bản đồ địa chính: 8

Xã (Phường, Thị trấn): Trà Cờn

Huyện (Thị xã, Quận, TP): Trà Ôn

Tỉnh (TP): Vĩnh Long

2. Diện tích: 5186.4 m²

3. Mục đích sử dụng đất: Đất ở tại nông thôn và đất trồng cây lâu năm

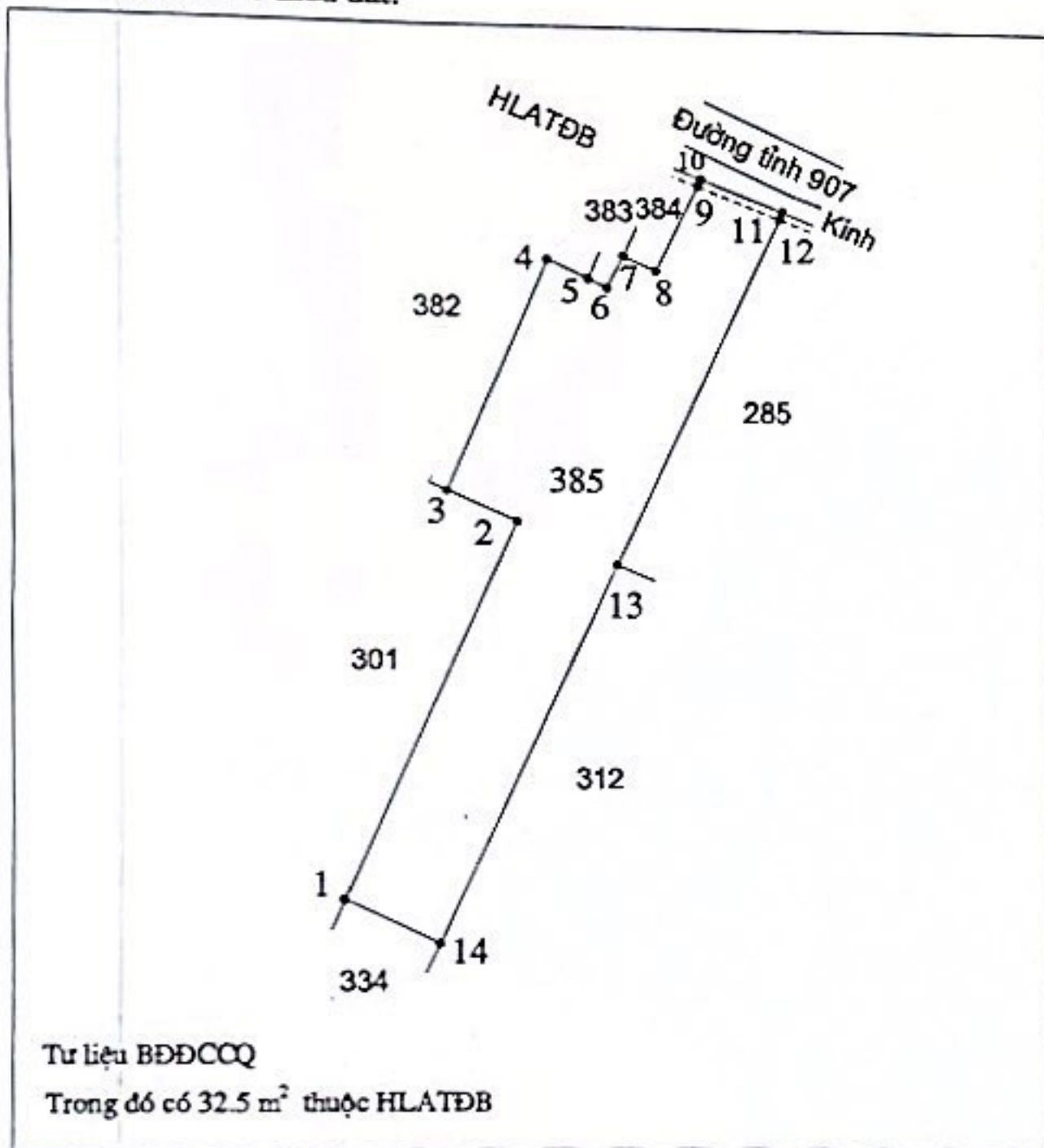
4. Tên người sử dụng đất: Bà Nguyễn Thị Ngọc Thúy

Địa chỉ thường trú: Đường Kha Vạn Cân, Khu Phố 1, phường Linh Chiểu, Thành phố Thủ Đức, TPHCM

5. Các thay đổi của thửa đất so với giấy tờ pháp lý về quyền sử dụng đất

6. Bản vẽ thửa đất:

6.1. Sơ đồ thửa đất:



6.2. Chiều dài cạnh thửa:

Cạnh	Chiều dài (m)
1-2	92.75
2-3	16.76
3-4	56.51
4-5	9.86
5-6	4.74
6-7	8.00
7-8	7.82
8-9	21.50
9-10	1.59
10-11	19.21
11-12	1.79
12-13	86.07
13-14	93.48
14-1	22.69

Trà Ôn, ngày 12 tháng 4 năm 2023

Người trích lục

Nguyễn Chí Tâm

Chi nhánh Văn Phòng Đăng Ký Đất Đai huyện Trà Ôn



Phan Thị Mỹ An